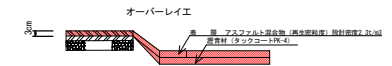
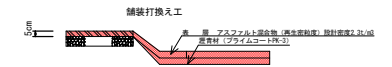
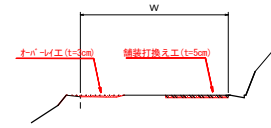


位置図



標準断面図 S=1/100



「出典：国土地理院発行2.5万分1地形図 電子地形図25000(国土地理院)を加工して作成」

実施設計図面

業務名	R3三土 三加茂東祖谷山線他 車・西庄他 道路維持業務(2)		
路線名等	(主)三加茂東祖谷山線他		
業務箇所	三好郡東みよし町西庄他(第2分割)		
図面名	位置図・標準断面図		
縮尺	図示	図面番号	1 / 1
会社名			
事業者名	徳島県西部総合県民局県土整備部<三好>		